






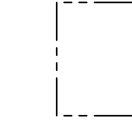
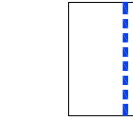
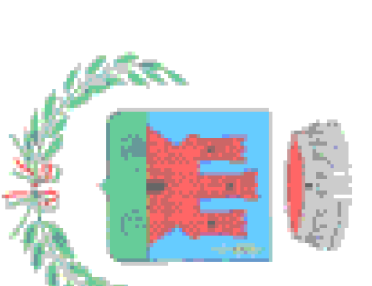


LEGENDA

-  Confine Comunale
 -  Nuclei di antica formazione
 -  Ambito di trasformazione
 -  Viabilità di progetto - Ambito di trasformazione
 -  Pista ciclabile di progetto - Ambito di trasformazione
 -  Rispetto cimiteriale
 -  Fasce di rispetto e di mitigazione ambientale
 -  Fasce di rispetto depuratore
 -  Tubazioni rete acquedotto
- Le zone edificate ed urbanizzate risultano essere servite con linee interrante ed aeree delle reti B.T. - ENEL, illuminazione - SOLE, telefono - TELECOM.



**COMUNE
di LONGHENA**
provincia di Brescia

PIANO DI GOVERNO DEL TERRITORIO

B PIANO DEI SERVIZI

7 IMPIANTI URBANIZZATIVI RETE ACQUEDOTTO

Scala 1:5.000

ADOZIONE:	Delibera consiliare n. 19	dal 30 luglio 2010
ESAME OSSERVAZIONI:	Delibera consiliare n. 2	dal 20 gennaio 2011
APPROVAZIONE:	Delibera consiliare n. 2	dal 20 gennaio 2011
DATE:	aggiornamenti:	gennaio 2011
<p>Tavola modificata In seguito ad accoglimento osservazioni!</p>		
<p>arch. Daniela Tortelli - Sindaco Antonio Tommaselli - Segretario Comunale arch. Giuseppe Barilli - Progettista</p>		
<p>arch. Elena Boglietti, arch. Silvia Fogliata, arch. Laura Mentini - Collaboratori</p>		

STUDIO ARCHITETTURA ASSOCIATO
arch. Francesco Castagnari - Piero Passerico
Ing. Roberto Tiboni - Consorzio Valletica