



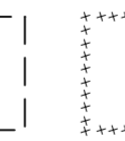
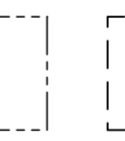




LEGENDA

-  Confine Comunale
 -  Nuclei di antica formazione
 -  Ambito di trasformazione
 -  Viabilità di progetto - Ambito di trasformazione
 -  Pista ciclabile di progetto - Ambito di trasformazione
 -  Rispetto cimiteriale
 -  Fasce di rispetto e di mitigazione ambientale
 -  Fasce di rispetto depuratore
 -  Rete fognaria
- Le zone edificate ed urbanizzate risultano essere servite con linee interrate ed aeree delle reti B.T. - ENEL, illuminazione - SOLE, telefono - TELECOM.



**COMUNE
di LONGHENA**
provincia di Brescia

PIANO DI GOVERNO DEL TERRITORIO

B PIANO DEI SERVIZI **5** IMPIANTI URBANIZZATIVI RETE FOGNARIA

Scala: 1:5.000

ADOZIONE:	Delibera consiglio n. 19	dal 30 luglio 2010
ESAME OSSERVAZIONI:	Delibera consiglio n. 2	dal 20 gennaio 2011
APPROVAZIONE:	Delibera consiglio n. 2	dal 20 gennaio 2011
data:	gennaio 2011	
aggiornamenti:		

*Tavola modificata
in seguito ad accoglimento
osservazioni!*

Daniilo Tortelli - Sindaco
Antonio Tommaselli - Segretario Comunale
arch. Giuseppe Barilli - Progettista

arch. Elisabetta Boglietti, arch. Silvia Fogliata, arch. Laura Morinini - Collaboratori

STUDIO ARCHITETTURA ASSOCIATO
arch. Francesco Castagnari - Puro Progettista
arch. Roberto Tiboni - Consulenza urbanistica
arch. Roberto Tiboni - Consulenza urbanistica
arch. Roberto Tiboni - Consulenza urbanistica