




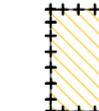








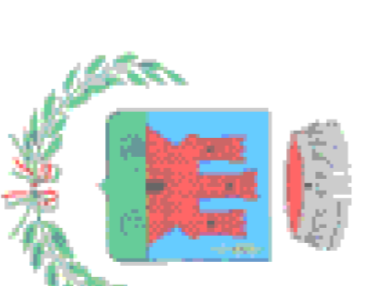
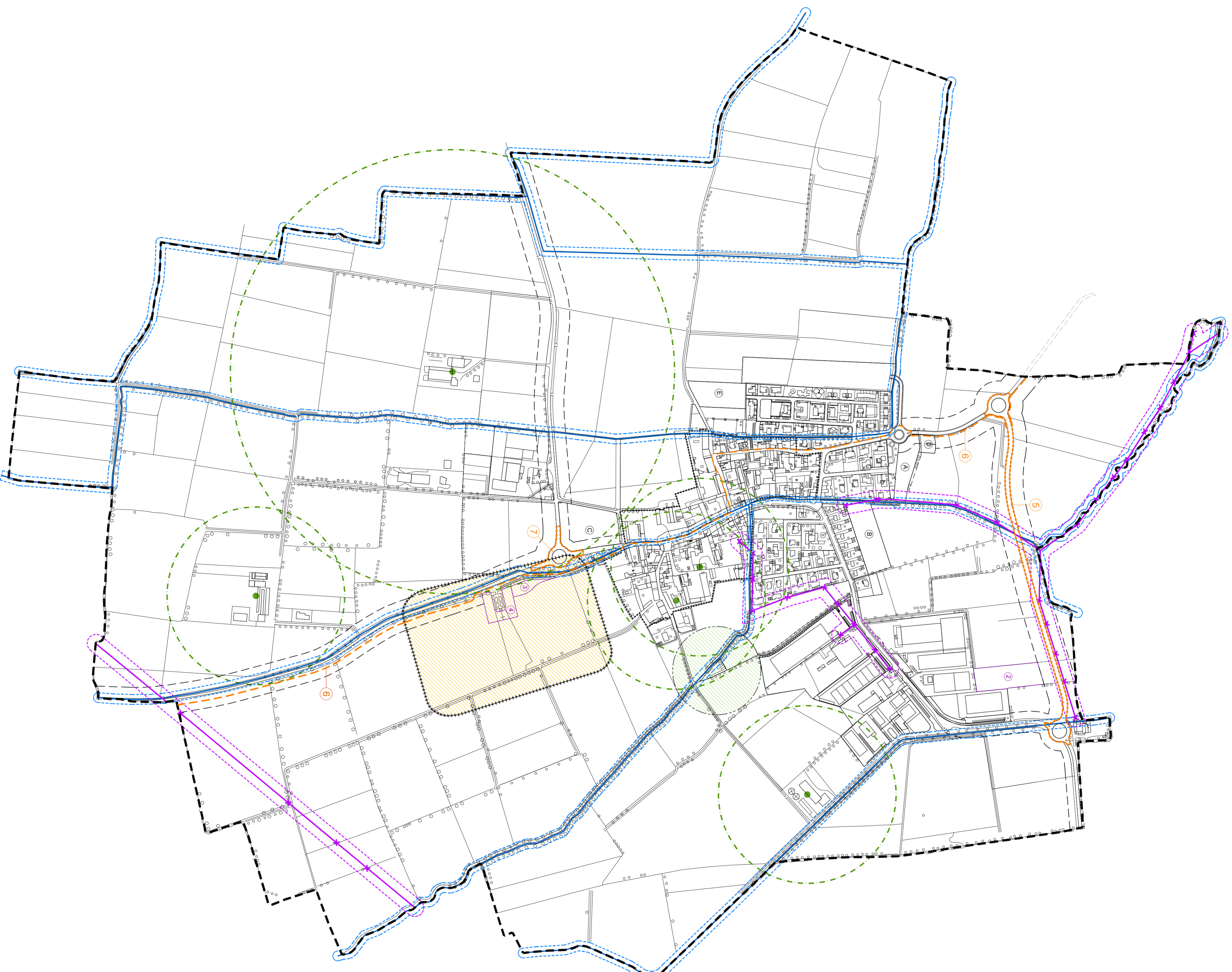


LEGENDA

-  Confine Comunale
-  Nuclei di antica formazione
-  Ambito di trasformazione
-  Viabilità di progetto
-  Ambito di trasformazione
-  Pista ciclabile di progetto
-  Ambito di trasformazione
-  Rispetto cimiteriale
-  Fasce di rispetto e di mitigazione ambientale
-  Fascia di rispetto depuratore
-  Fascia reciproca allevamenti
-  Elettrodotti e fascia di rispetto di prima approssimazione
-  Reticolo idrico principale
-  Reticolo idrico principale fascia di rispetto



**COMUNE
di LONGHENA**
provincia di Brescia

PIANO DI GOVERNO DEL TERRITORIO

**A
DOCUMENTO DI PIANO**

**5
SISTEMA DEI VINCOLI**

Scala: 1:5.000

ADOZIONE:	Delibera consiliare n. 19	dal 30 luglio 2010
ESAME OSSERVAZIONI:	Delibera consiliare n. 2	dal 20 gennaio 2011
APPROVAZIONE:	Delibera consiliare n. 2	dal 20 gennaio 2011
data:	gennaio 2011	
aggiornamenti:		

**Tavola modificata
in seguito ad accoglimento
osservazioni!**

Donatig Tortelli - Sindaco
Antonio Tommaselli - Segretario Comunale
arch. Giuseppe Barilli - Progettista

arch. Francesco Castagnari - *Progetto paesistico*
arch. Roberto Tiboni - *Consulenza urbanistica*
arch. Elena Boglietti, arch. Silvia Fogliata, arch. Laura Morinini - *Collaboratori*

STUDIO ARCHITETTURA ASSOCIATO

via S. Andrea 10 - 25012 Longhena (BS) - Tel. 030/3700042 - Fax 030/3700043 - Email: studio@studioa.it